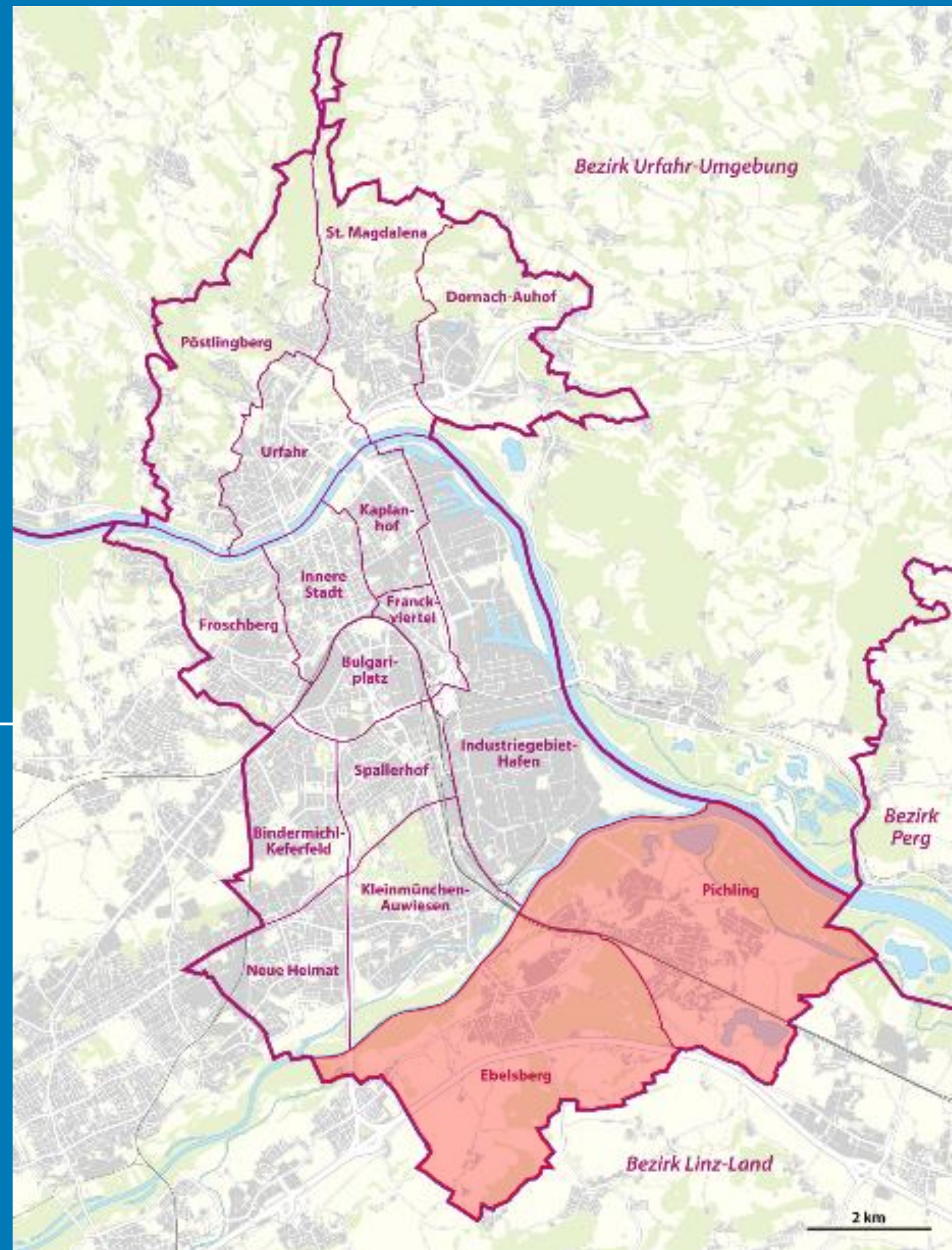


# Mobilitätskonzept Ebelsberg / Pichling

2. BürgerInnen-Arbeitsgruppe

1. Juni 2023



# Heute Abend

**18:00 Uhr**      **Begrüßung und Einleitung**

**18:10 Uhr**      **Mobilitätskonzept Ebelsberg / Pichling – Rückblick**

- Rückblick 1. Arbeitsgruppentreffen (November 2022)
  - Was waren die Themenschwerpunkte?
  - Welche Anregungen wurden weiterentwickelt?
- Was ist seitdem geschehen?

**18:30 Uhr**      **Heute Abend**

Präsentation der 3 Schwerpunkte des heutigen Abends


**19:00 Uhr**      **Arbeit in Themengruppen**

- 3 Arbeitstische mit rotierenden Kleingruppen zu den 3 neuen Themenschwerpunkten
- Betreute Plakatausstellung zu den weiterentwickelten 4 Themenschwerpunkten des 1. Arbeitsgruppentreffens

**20:40 Uhr**      **Blitzlichter und TO DOs**

**21:00 Uhr**      **Abschluss & Ausklang**

# Beteiligungsprozess




**Konsultationsgespräche**

**WAS?**  
Probleme, Sorgen, Ideen, Anliegen

**WER?**

- Bewohner\*innen Pichling & Ebelsberg
- Bürgerinitiativen
- Schulen
- Betriebe

**WANN?**  
Sommer 2022




**Befragung**

**WAS?**  
Online Fragebogen

**WER?**  
Bewohner\*innen, Betriebe, ...

**WIE?**  
per Haushalts-schreiben

**WANN?**  
Sommer 2022



**Bürgerbeteiligungsveranstaltungen**


**WAS?**  
Daten und Fakten, Erhebungen, etc., Ergebnisse Konsultationsgespräche und der online-Befragung

**WER?**  
Bewohner\*innen Ebelsberg und Pichling

**WIE?**  
Beteiligungsveranstaltung mit Priorisierung von Schwerpunkten

**WANN?**

- 1 x Pichling & 1 x Ebelsberg
- 19./20. Oktober 2022




**Arbeitsgruppen**

**WAS?**  
Zwei Arbeitsgruppensitzungen, bei welchen Vorschläge der Stadt Linz und des Planungsteams vorgestellt und reflektiert werden

**WER?**

- Ggf ausgewählte Teilnehmer\*innen aus Sondierung
- Freiwillige Meldungen aus 1. Beteiligungsveranstaltung
- 30 Personen

**WANN?**  
25. November 2022  
1. Juni 2023



**Informationsveranstaltung**

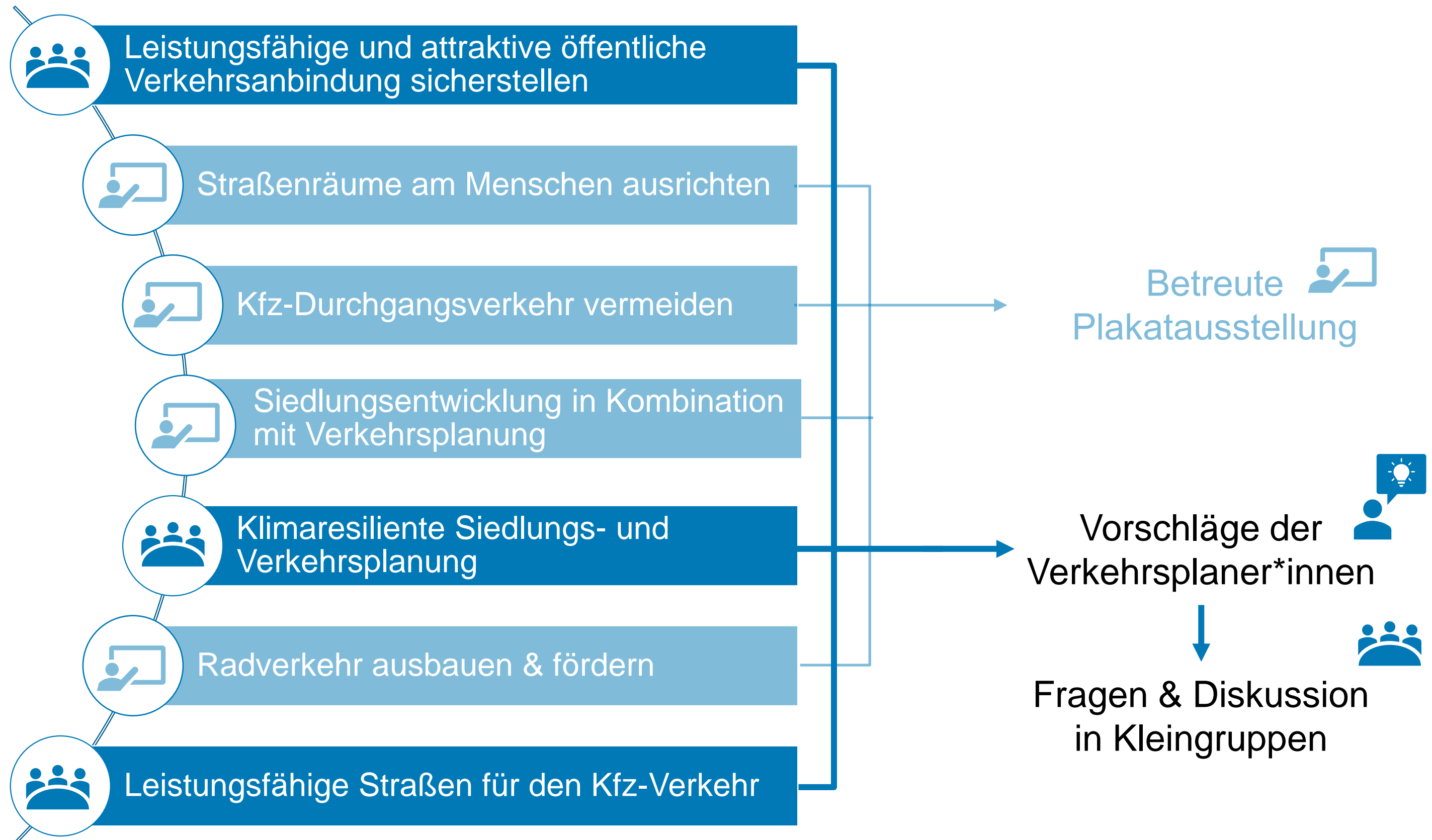
**WAS?**  
Information über Ergebnisse und Maßnahmen

**WER?**  
Bewohner\*innen Ebelsberg und Pichling

**WIE?**  
per Ankündigung, online, Zeitung, ....

**WANN?**  
Herbst 2023

# Auswahl: Themenschwerpunkte des heutigen Abends



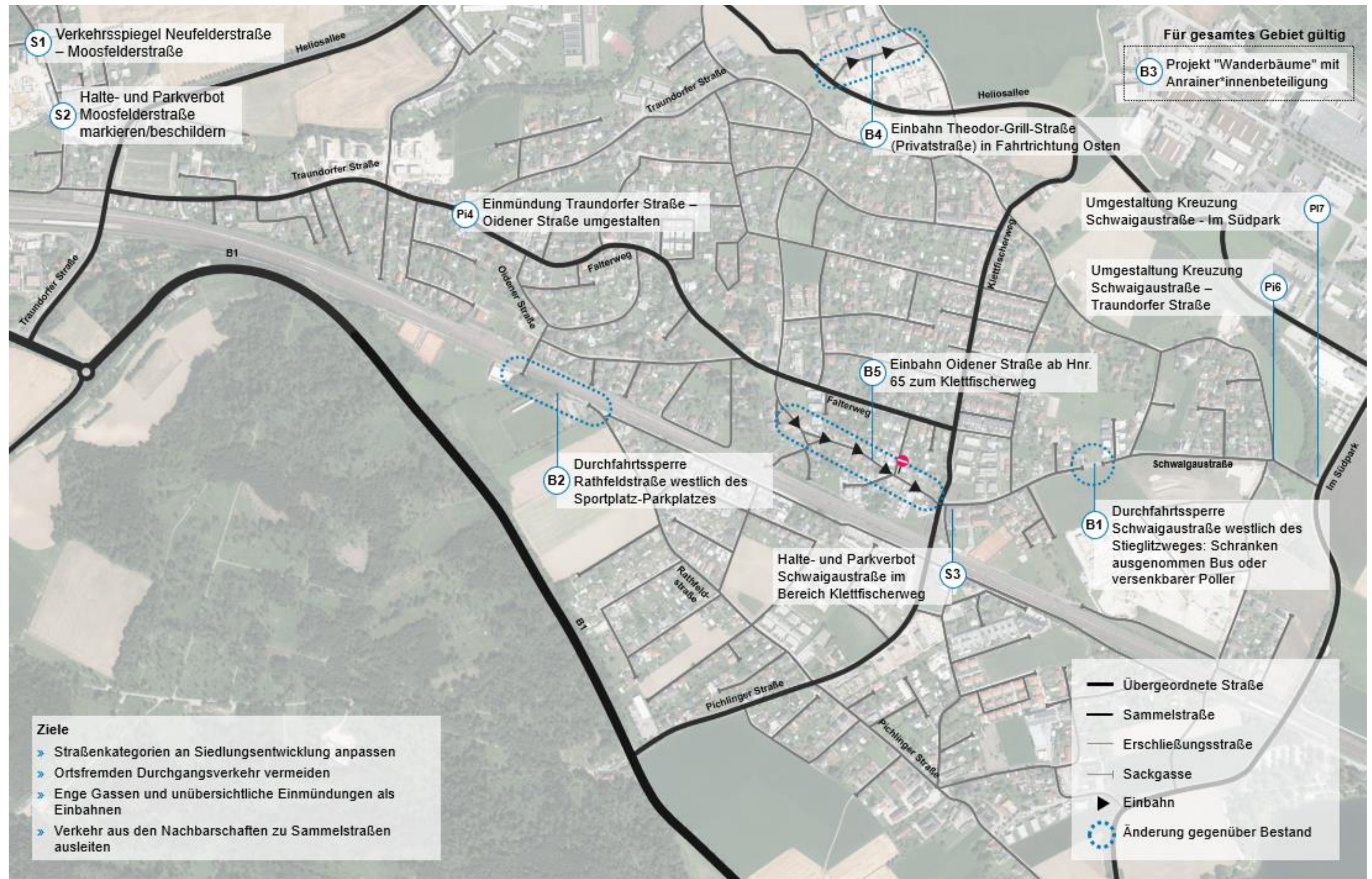
# Rückblick

---

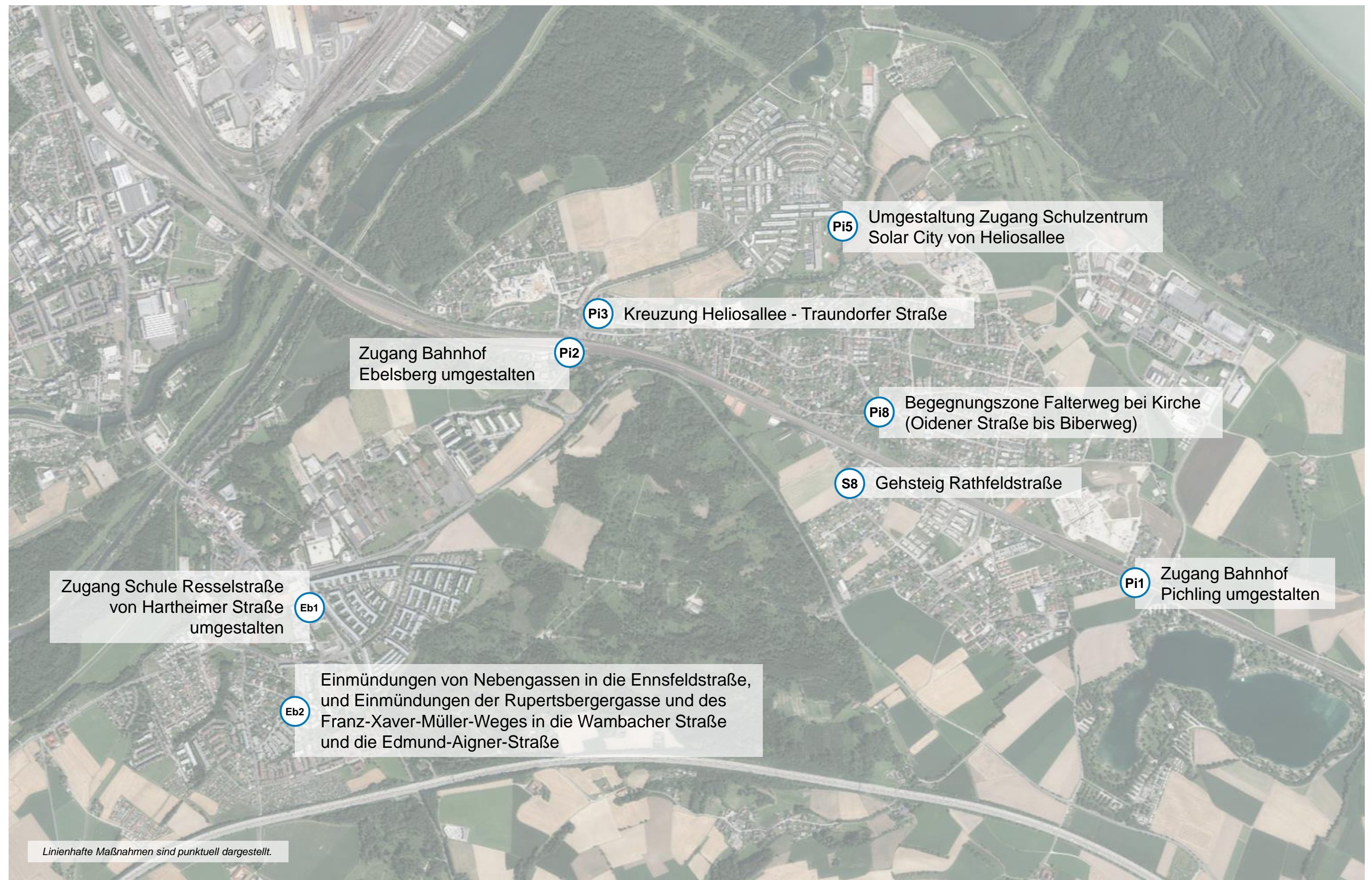
# Rückblick 1. Arbeitsgruppentreffen 25.11.2022



# NEUE VERKEHRSORGANISATION, STRASSENNETZKATEGORISIERUNG & ÜBERSICHT DER MASSNAHMEN

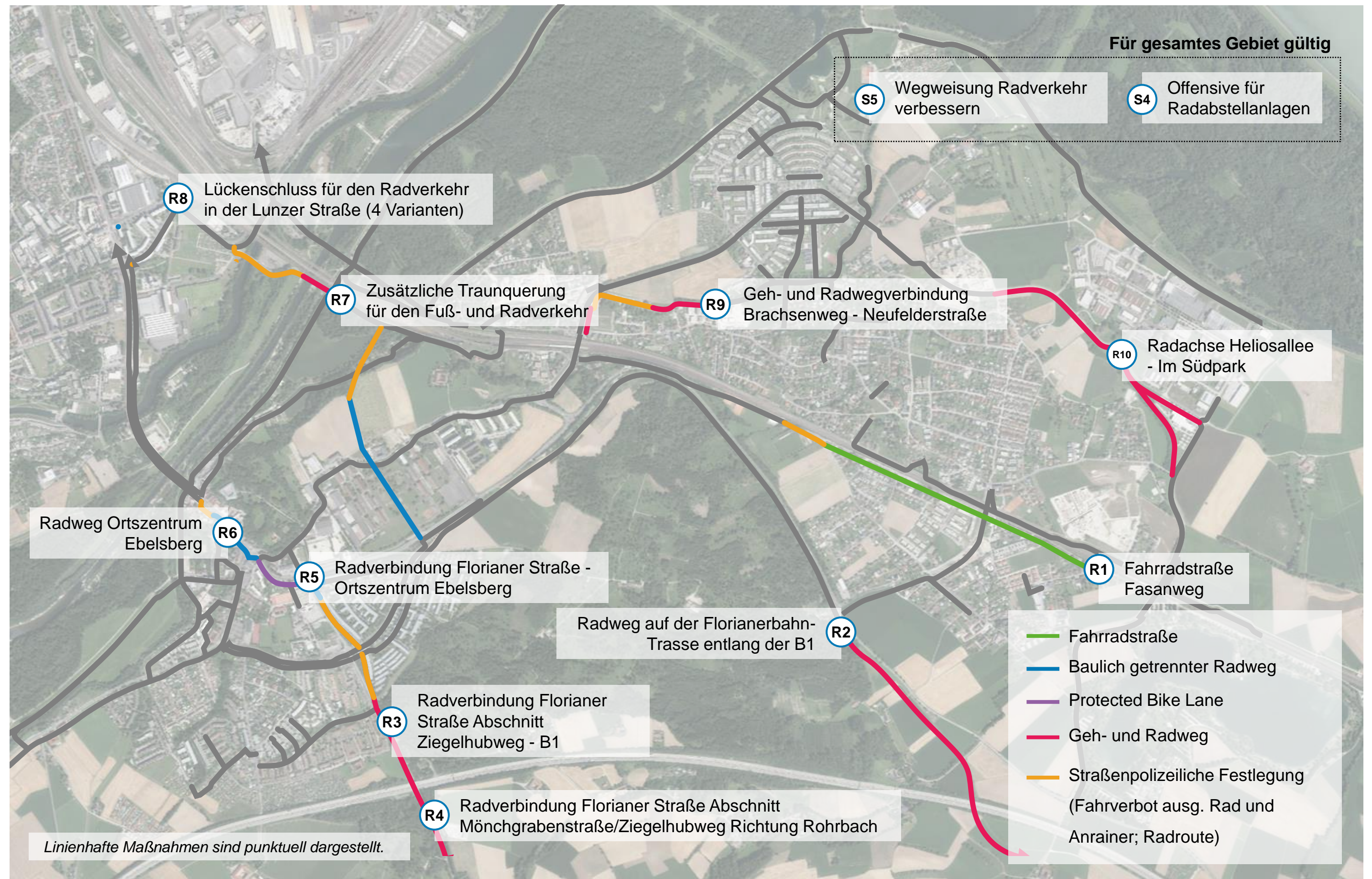


# ÜBERSICHT DER MASSNAHMEN – STRASSENÄRÄUME AM MENSCHEN AUSRICHTEN





# ÜBERSICHT DER MASSNAHMEN IM RADVERKEHR

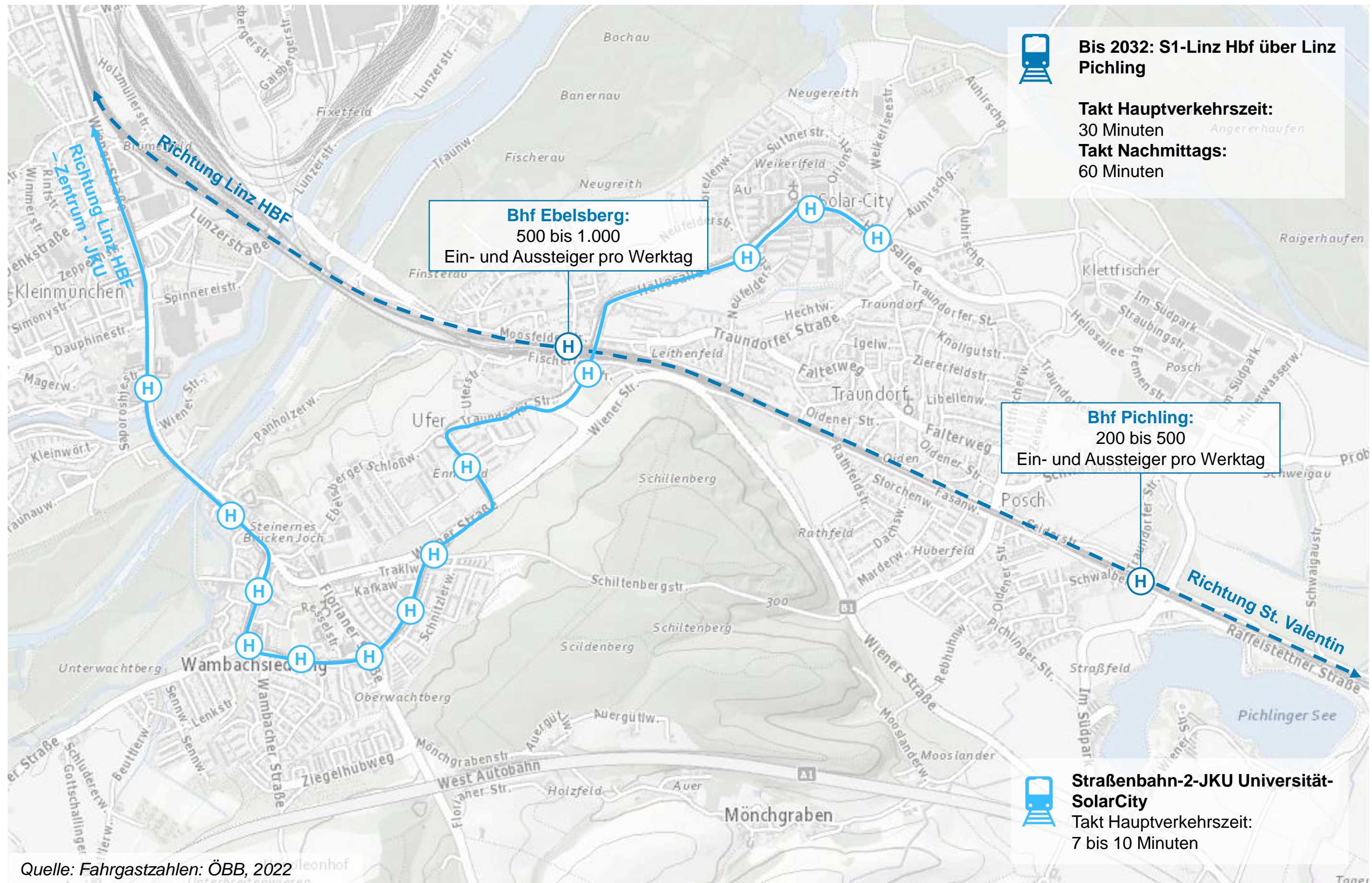


# Was ist seitdem geschehen?

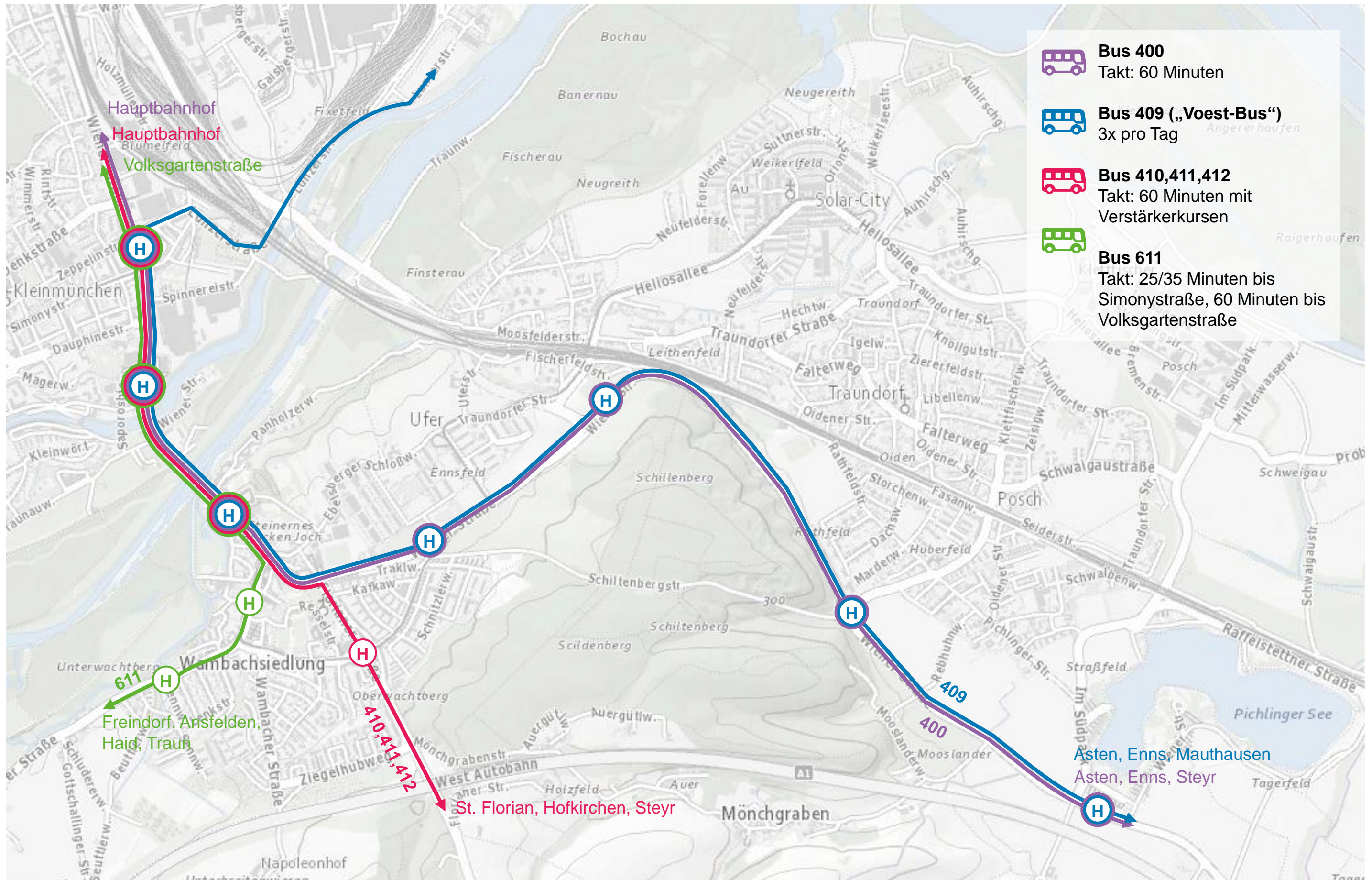
- » Informationsgespräche mit Vizebürgermeister Martin Hajart
- » Workshops mit der Abteilung Mobilitätsplanung der Stadt Linz
- » Abstimmungen mit der Abteilung Stadtplanung der Stadt Linz
- » Informationsgespräche mit Stadtrat Dietmar Prammer
- » Gespräche mit den Bauträgern des Quartiers Sommerfeld / Sommergründe
- » Abstimmungstermin mit dem Land OÖ

# Themenschwerpunkt Leistungsfähige und attraktive öffentliche Verkehrsanbindung sicherstellen

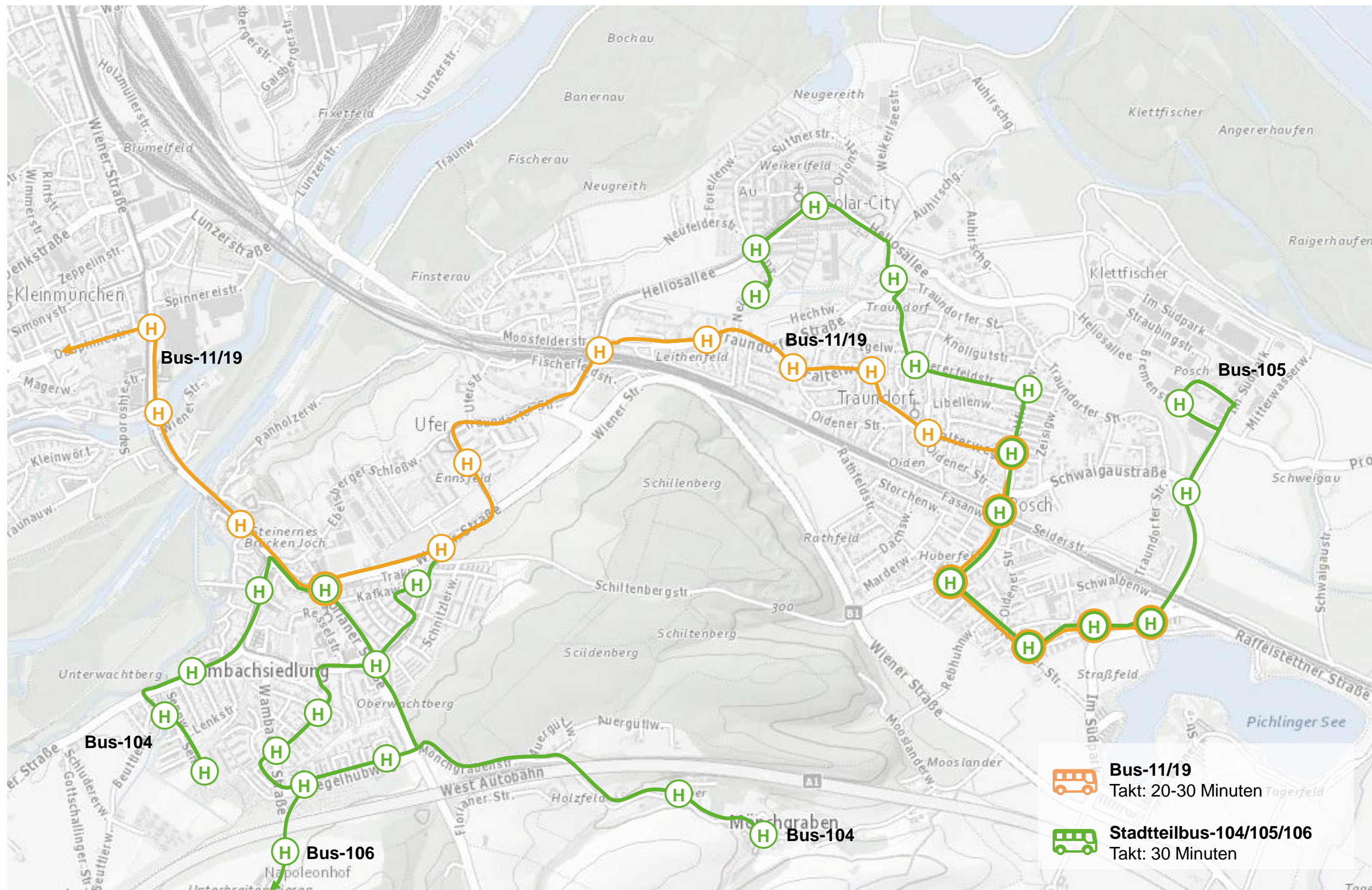
# S-BAHN & STRASSENBAHN IM BESTAND



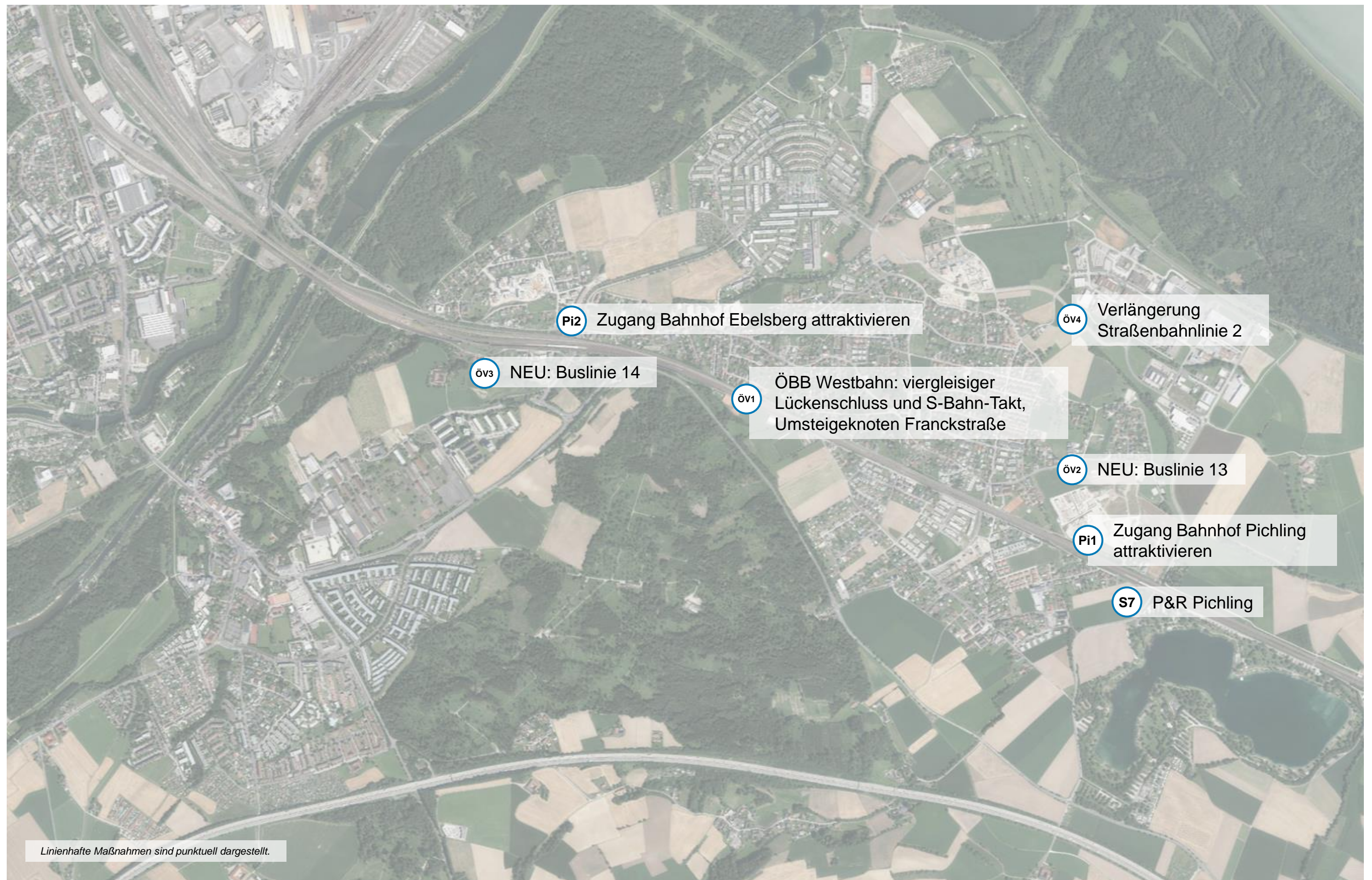
# REGIONALBUSLINIEN IM BESTAND



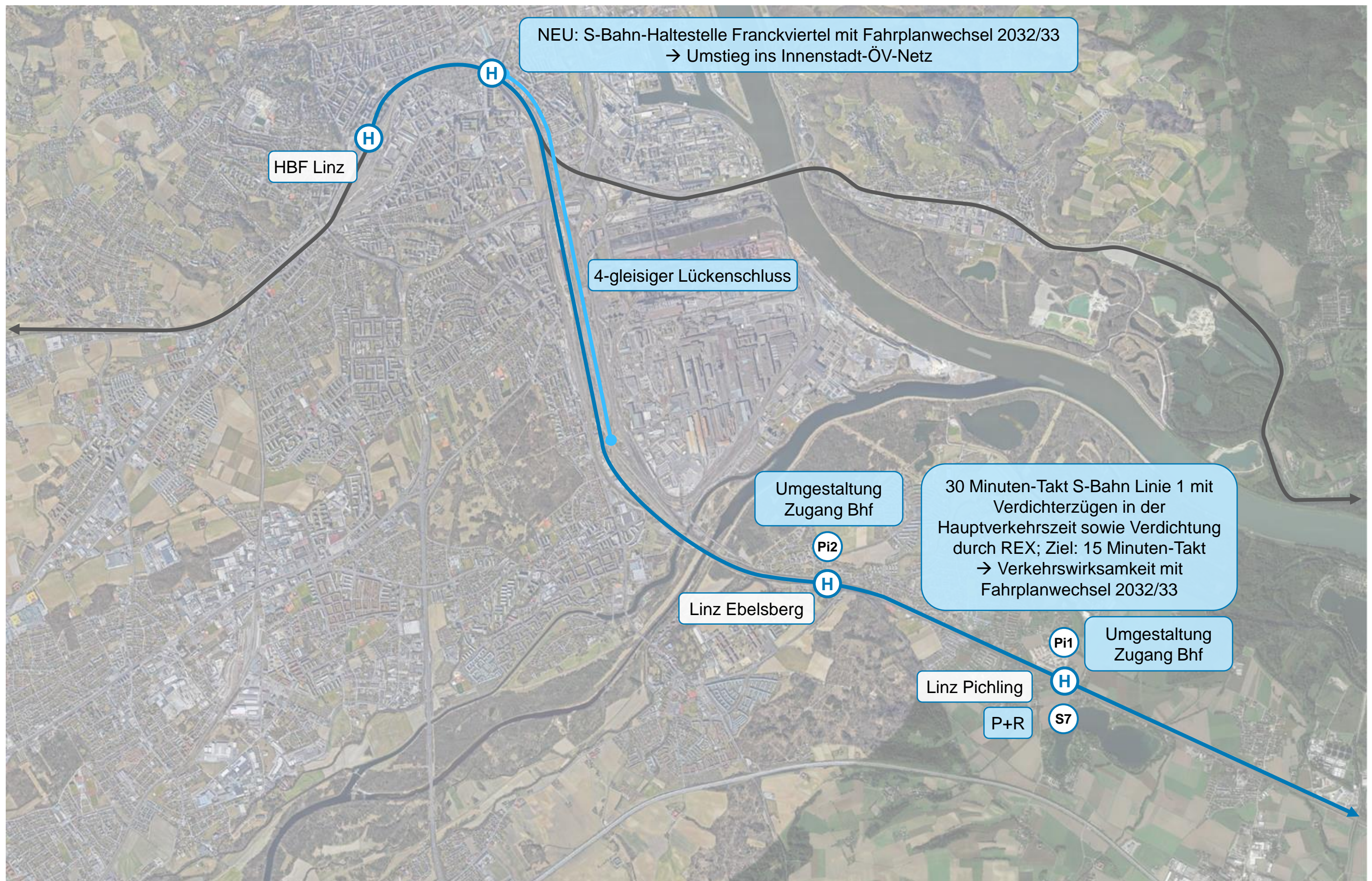
# STADTBUSLINIEN IM BESTAND



# ÜBERSICHT DER MASSNAHMEN IM ÖFFENTLICHEN VERKEHR

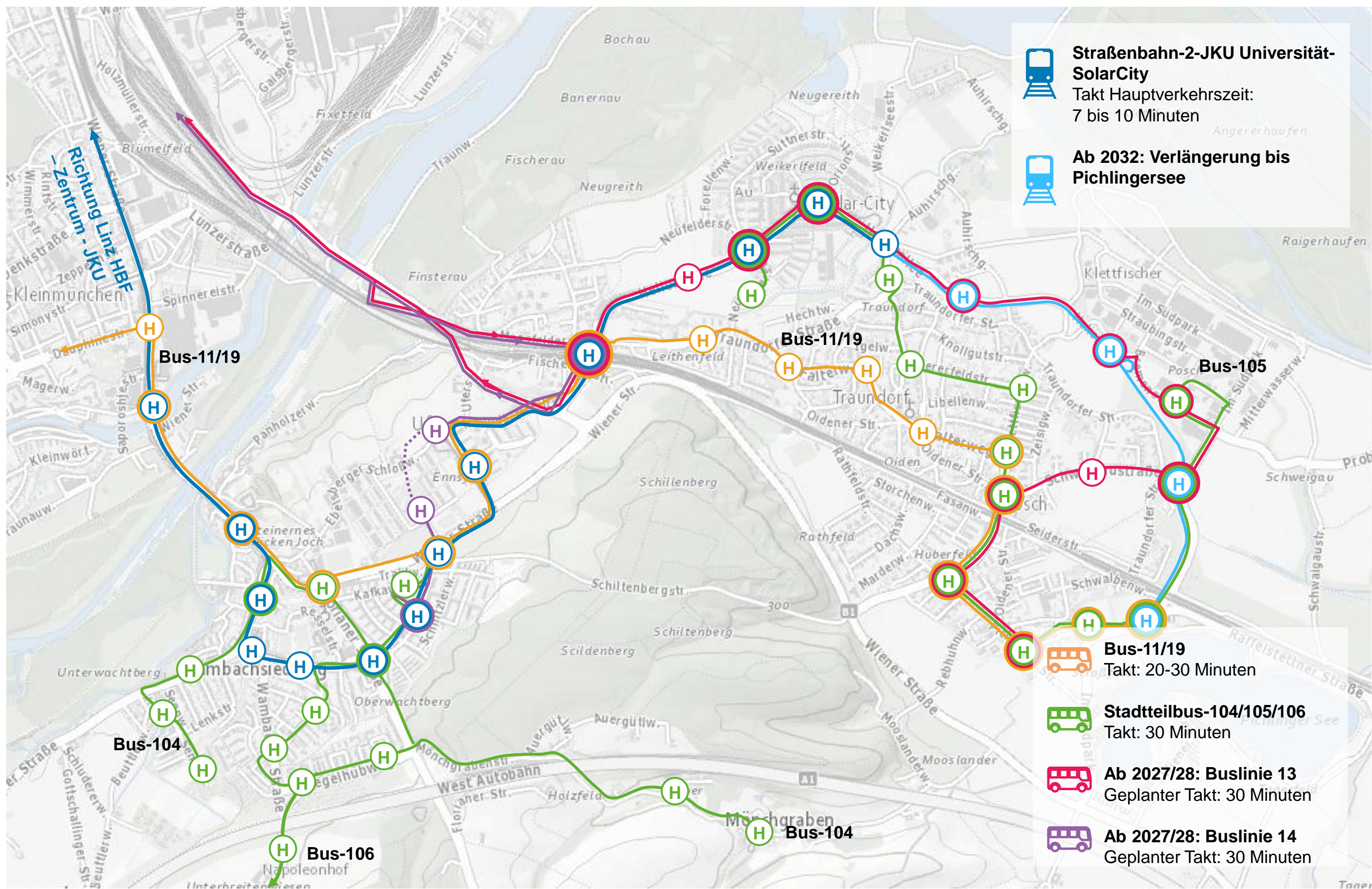


# ÖV1 - VIERGLEISIGER AUSBAU, S-BAHN-TAKT & UMSTEIGEKNOTEN FRANCKVIERTEL

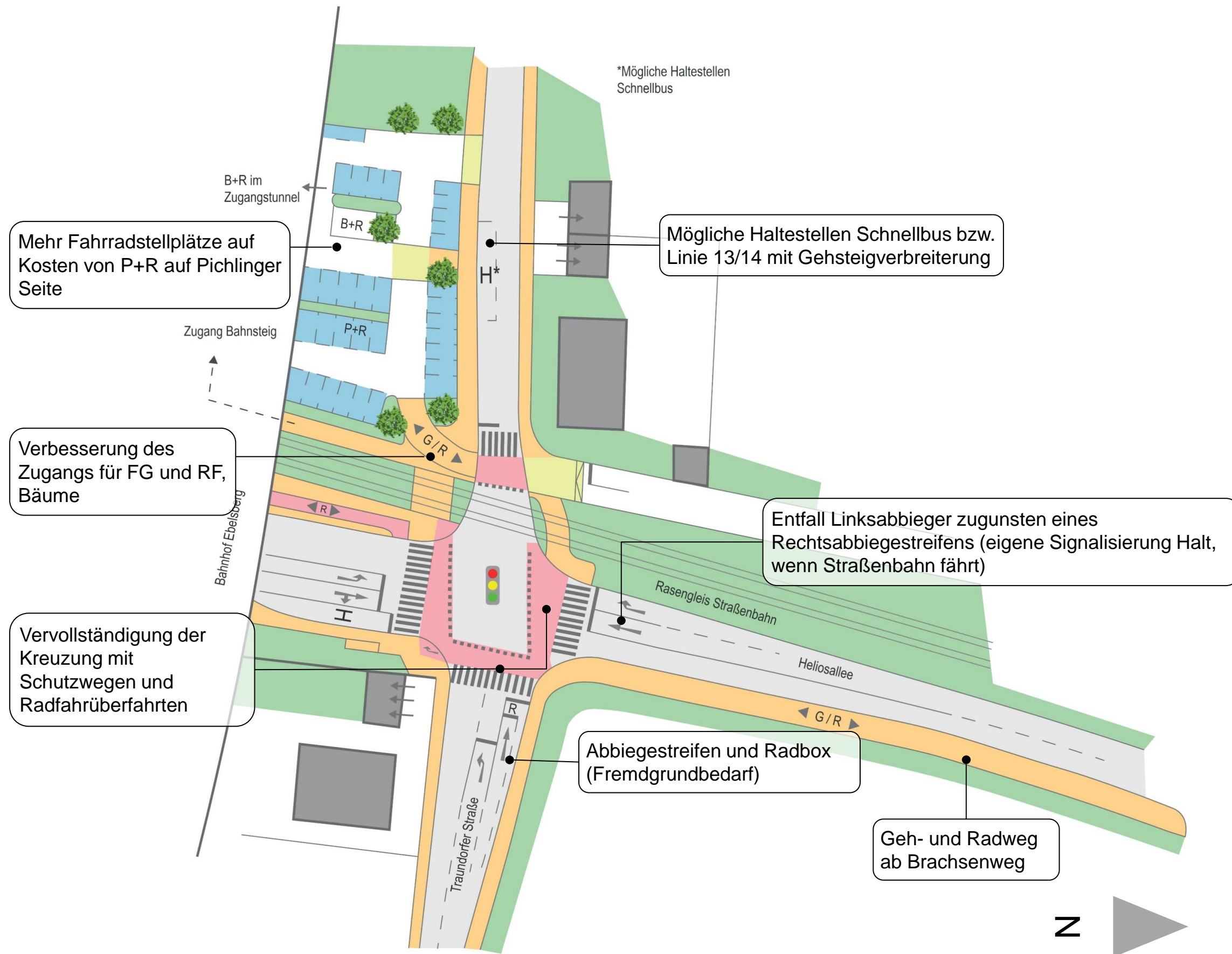




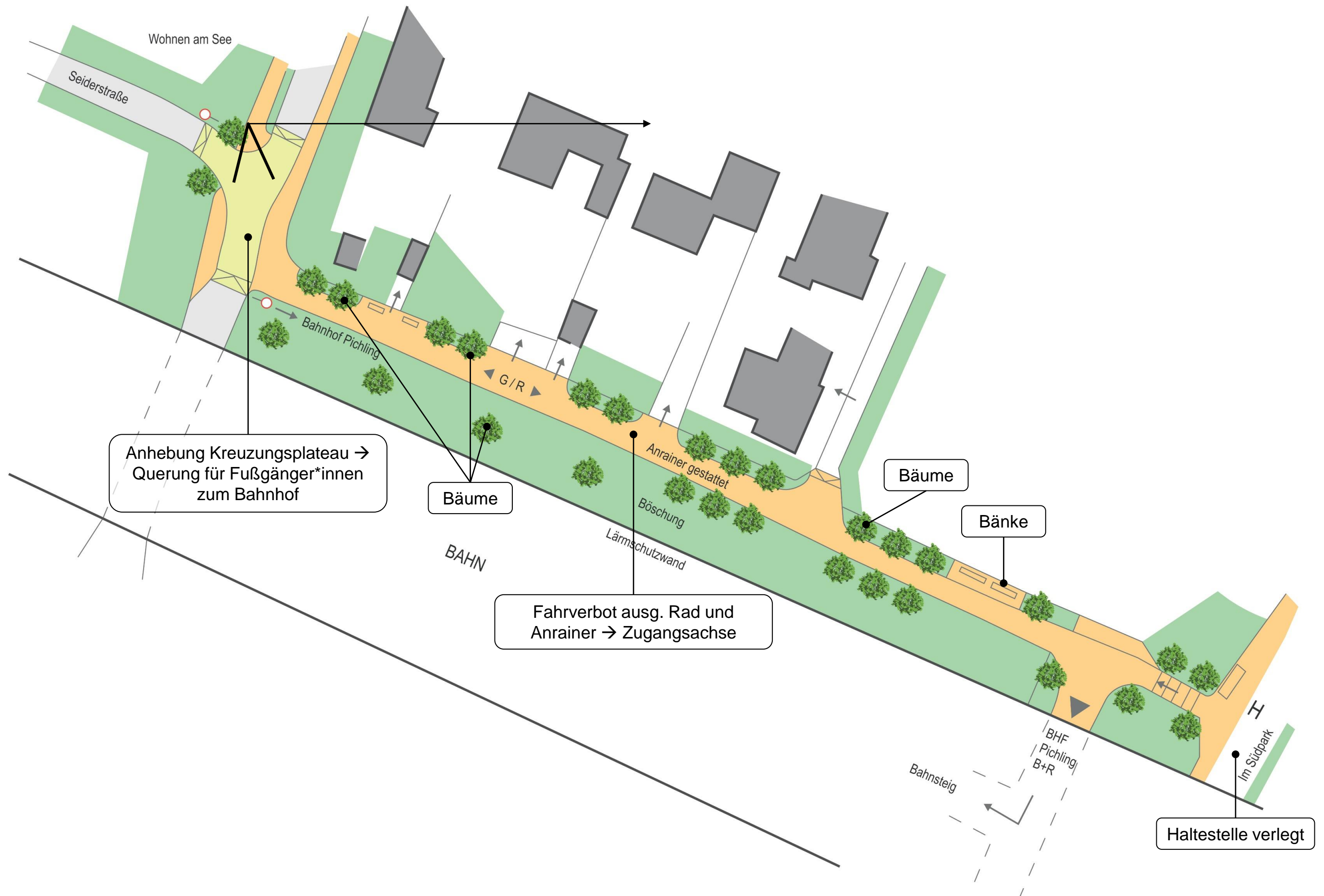
# ÖV2 - ÖV4 - PLANUNGEN STRASSENBAHN & STADTBUSSE



# Pi2-Pi3 – ZUGANG BAHNHOF EBELSBERG & KREUZUNG HELIOSALLEE-TRAUNDORFER S.



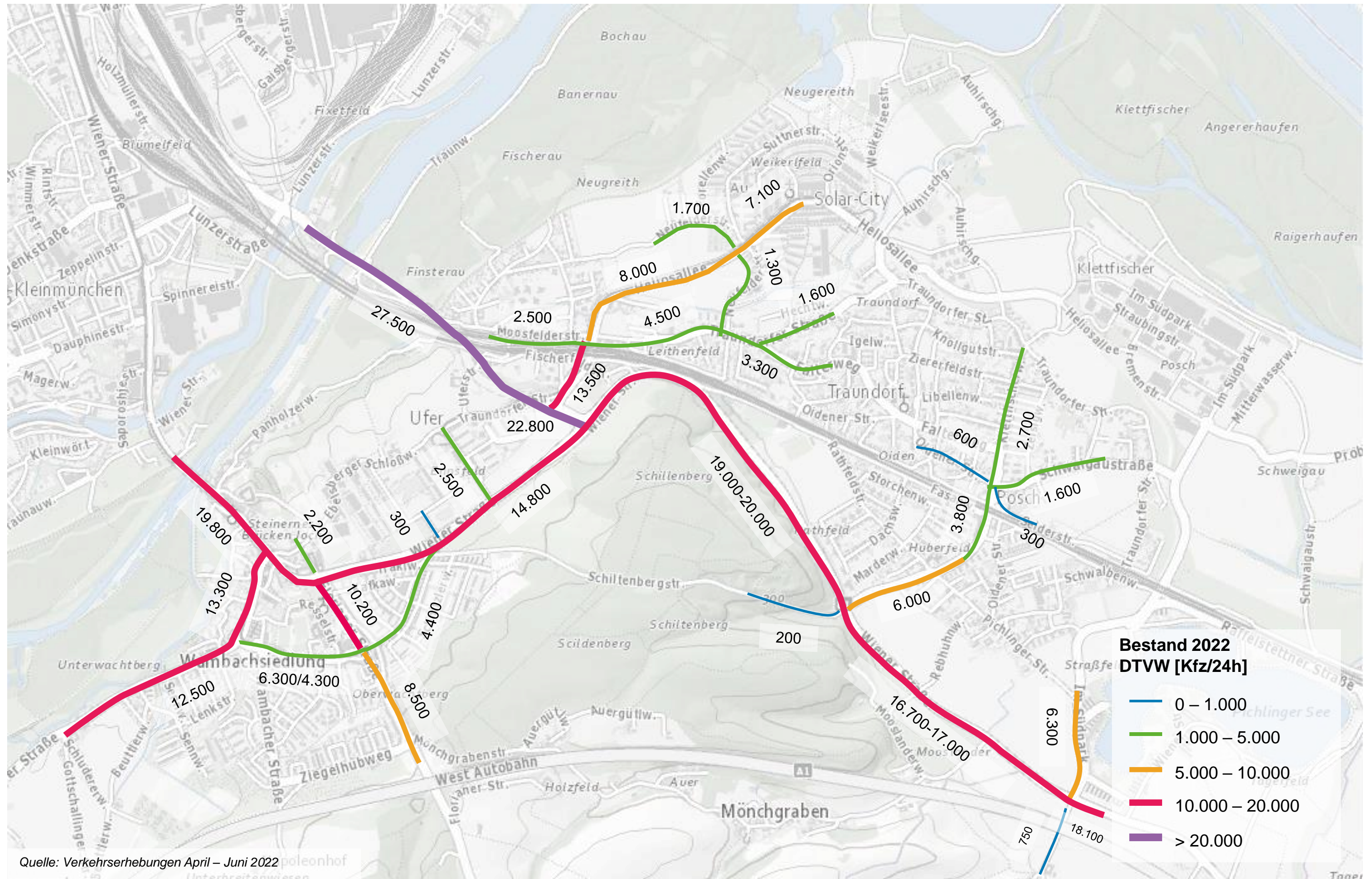
# Pi1 – ZUGANG BAHNHOF PICHLING



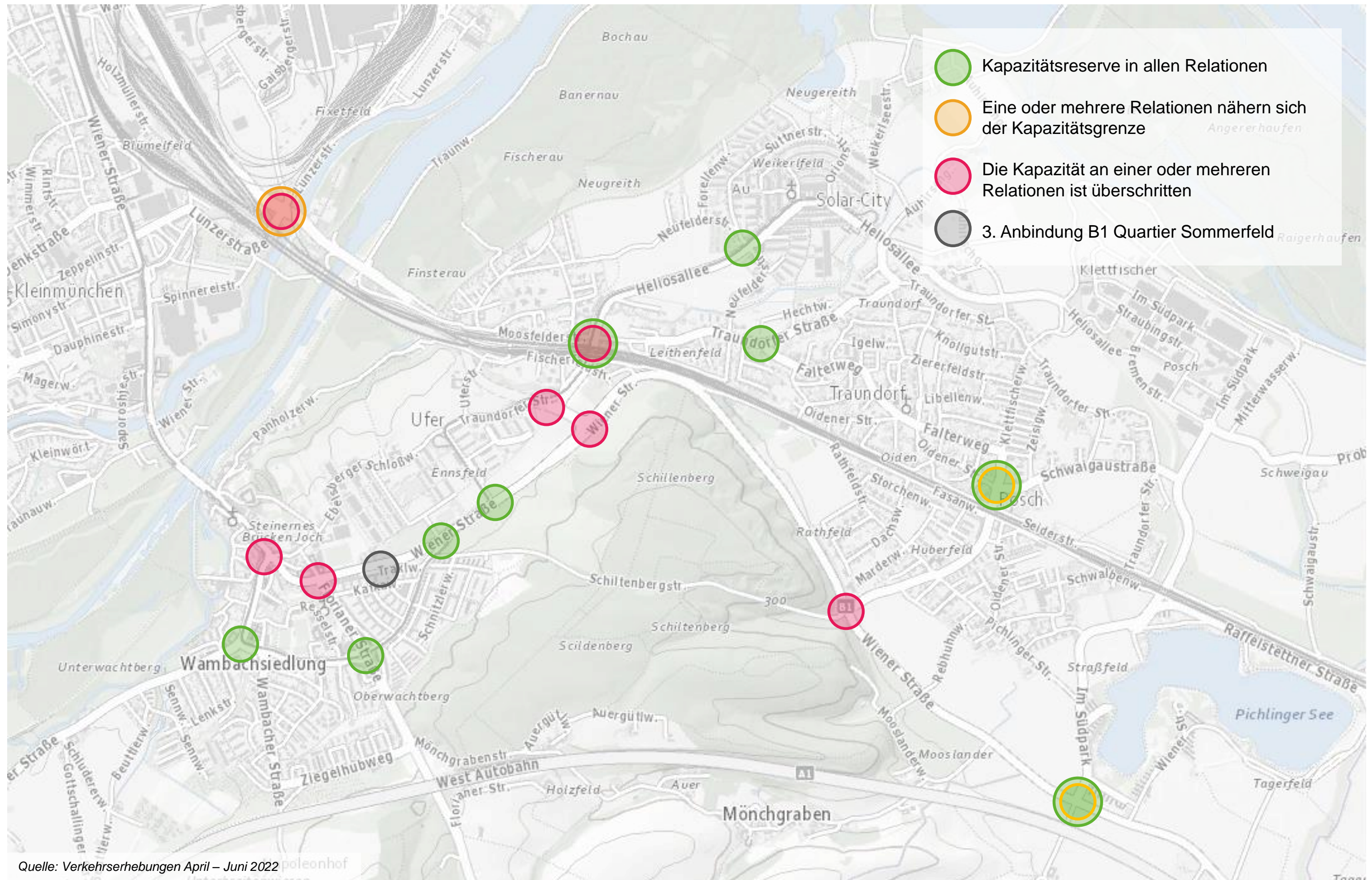
# Themenschwerpunkt Leistungsfähige Straßen für den Kfz-Verkehr

---

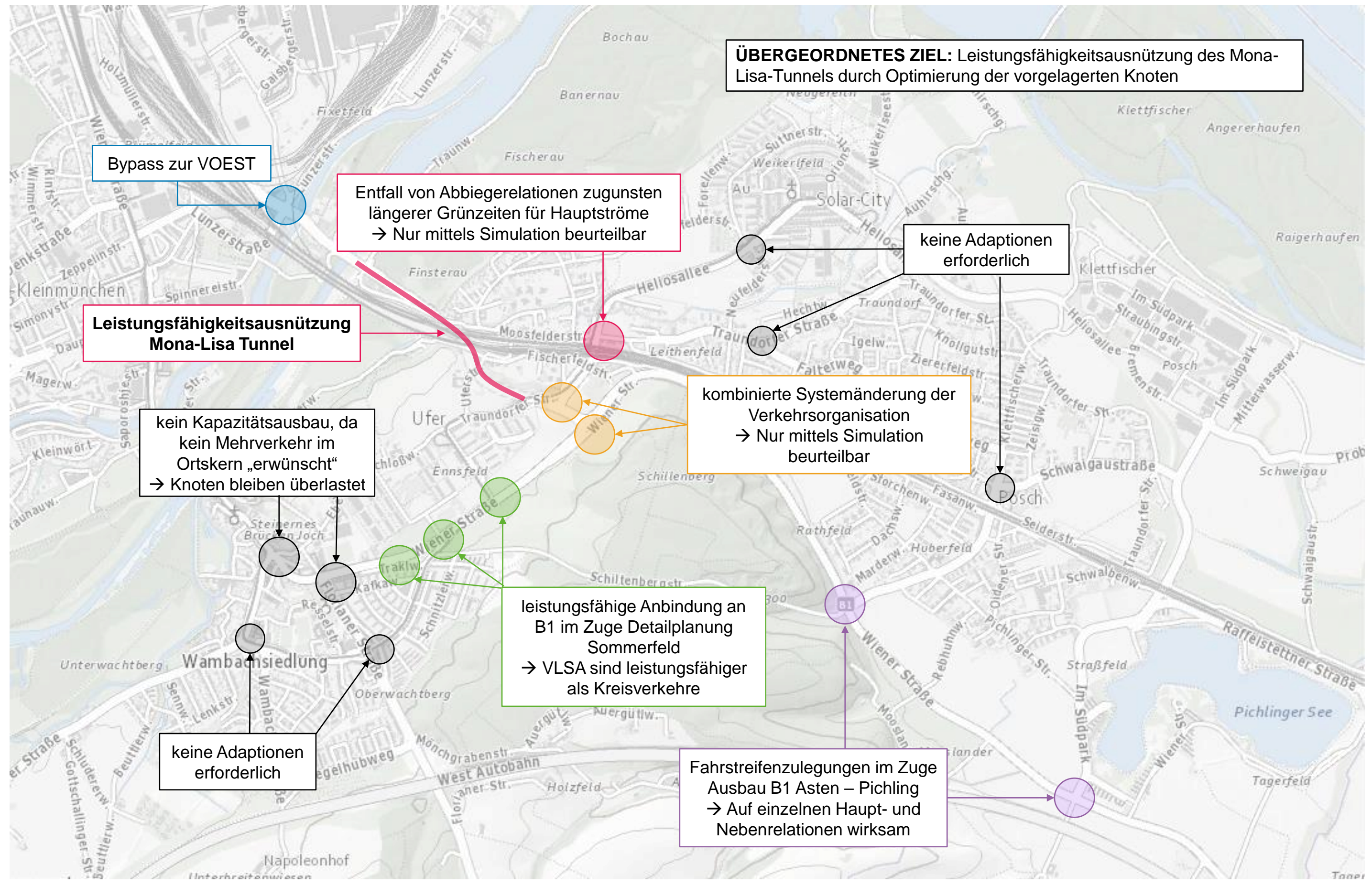
# KFZ-VERKEHRSSTÄRKEN IM WERKTÄGLICHEN VERKEHR IM BESTAND



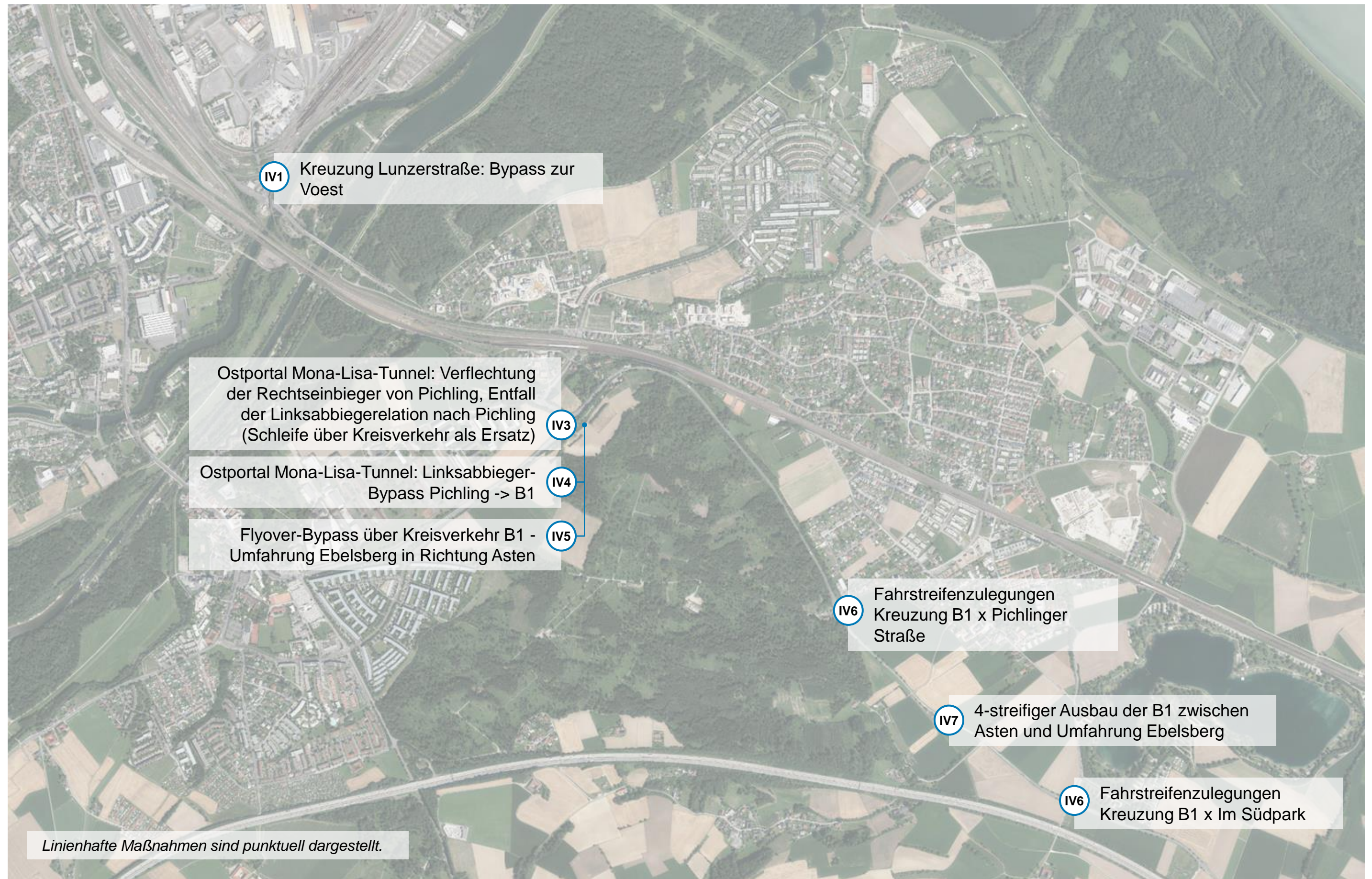
# LEISTUNGSFÄHIGKEIT DER KREUZUNGEN IM BESTAND



# STRATEGIE ZUR ERHÖHUNG DER KFZ-LEISTUNGSFÄHIGKEIT

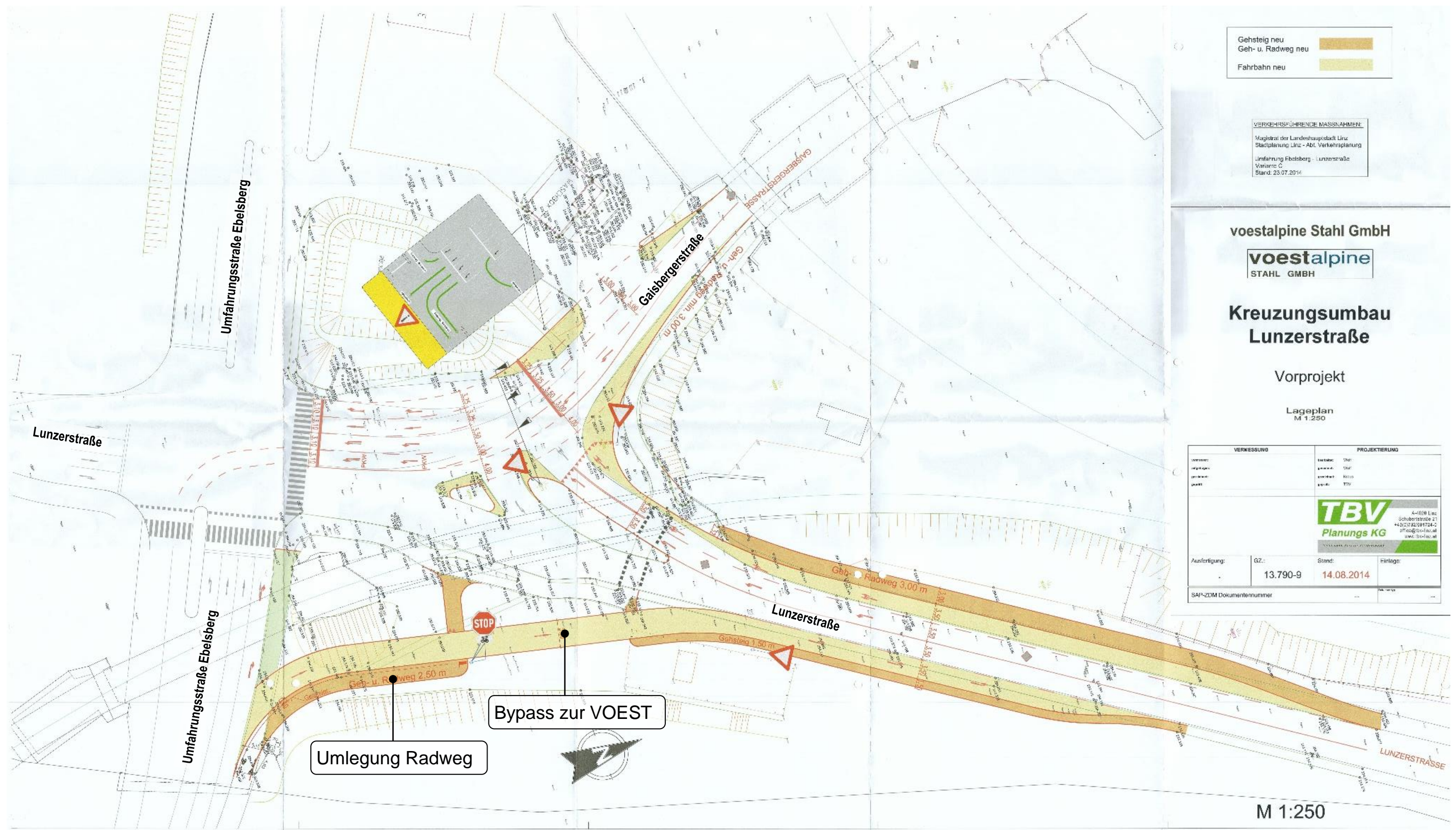


## VERORTUNG DER MASSNAHMEN





# IV1 - KREUZUNG LUNZERSTRASSE: BYPASS ZUR VOEST



Gehsteig neu	
Geh- u. Radweg neu	
Fahrbahn neu	

VERKEHRSFÜHRENDE MASSNAHMEN  
 Magistrat der Landeshauptstadt Linz  
 Stadtplanung Linz - Abt. Verkehrsplanung  
 Umfahrung Ebelsberg - Lunzerstraße  
 Variante C  
 Stand: 23.07.2014

voestalpine Stahl GmbH



## Kreuzungsumbau Lunzerstraße

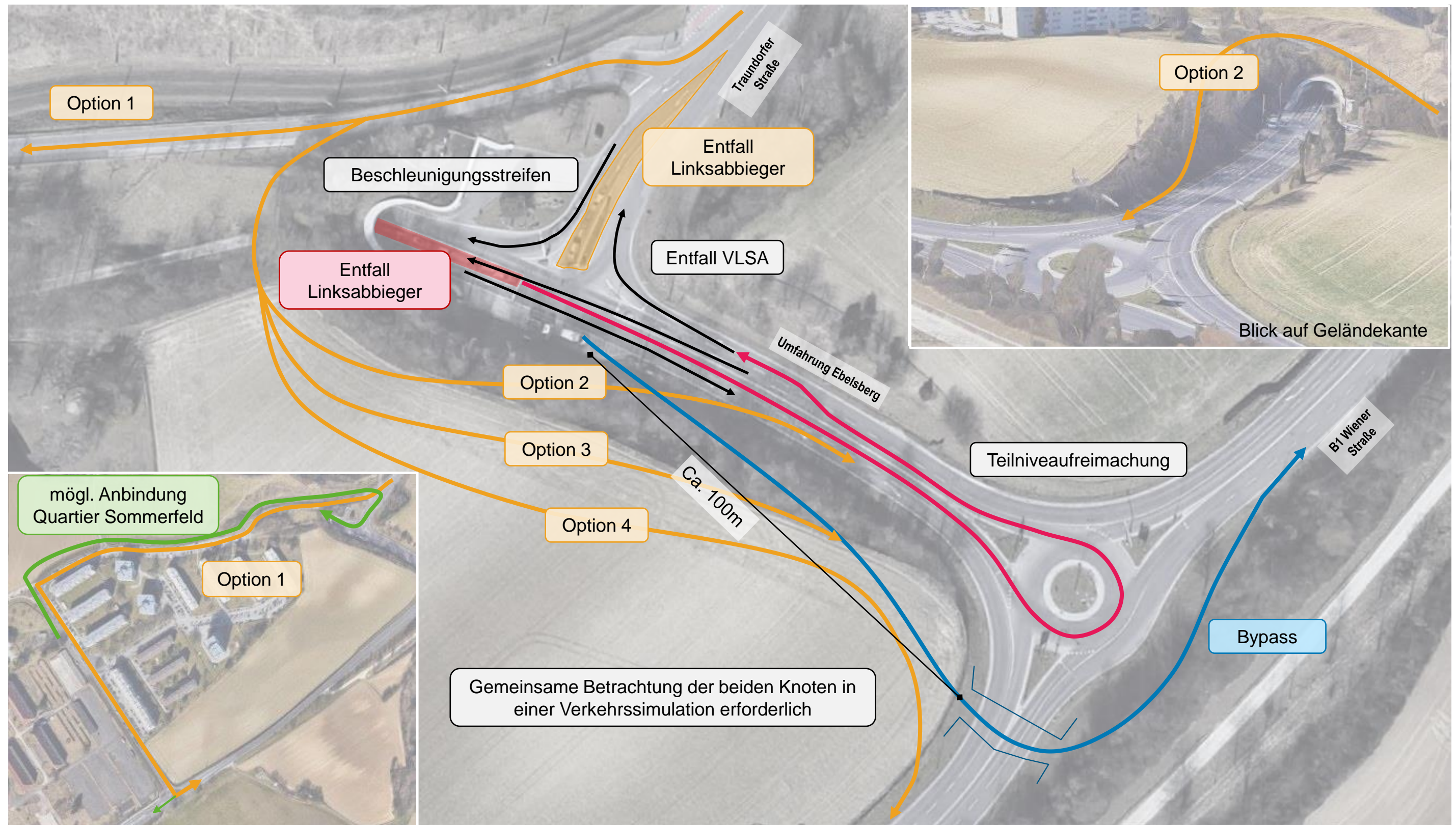
Vorprojekt

Lageplan  
M 1:250

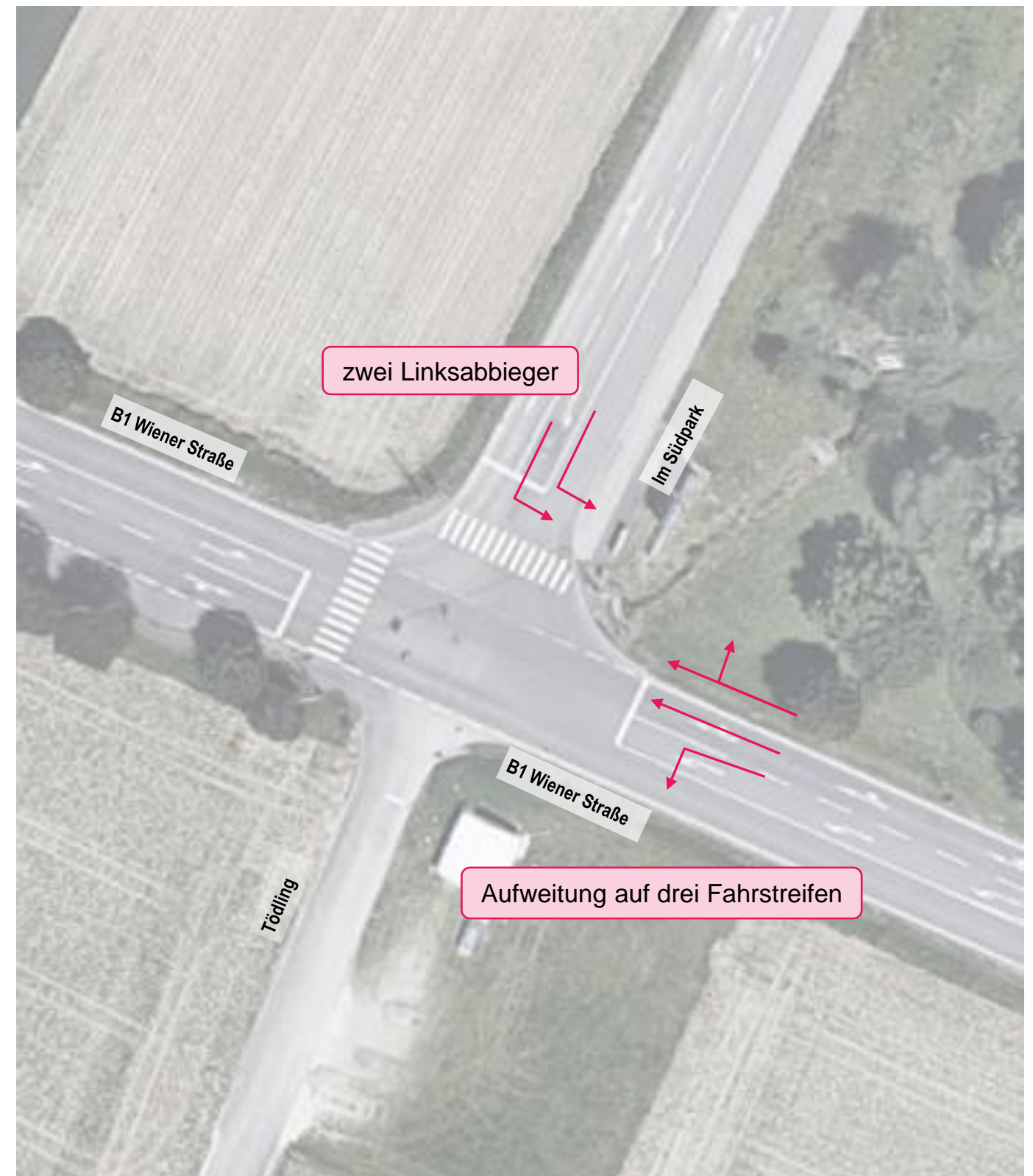
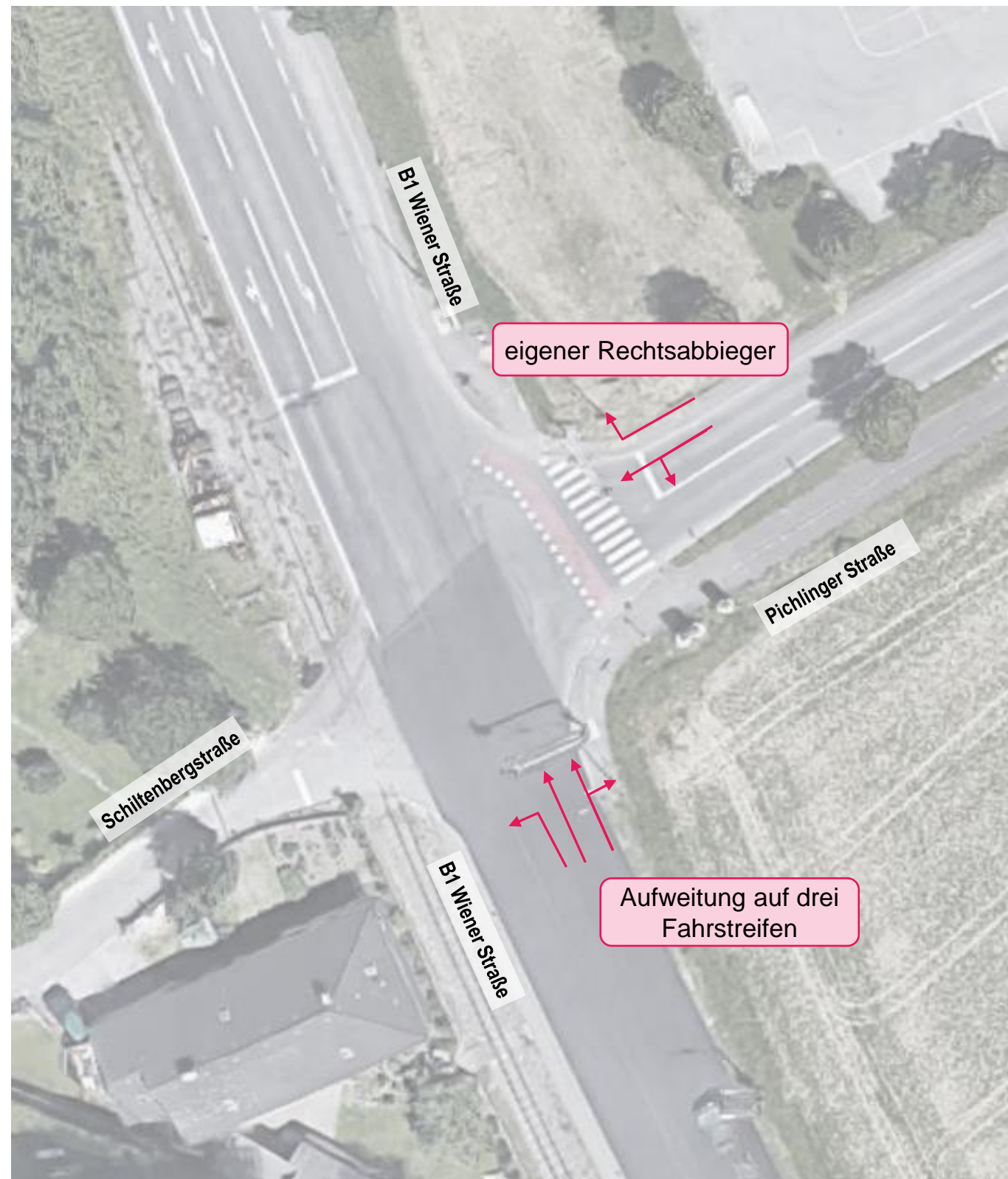
VERMESSUNG		PROJEKTIERUNG	
vermessen:		gezeichnet:	DNF
abgelesen:		geprüft:	SKP
geplant:		gezeichnet:	Kotus
geplant:		geprüft:	TSV
Ausfertigung:	GZ.: 13.790-9	Stand: 14.08.2014	Einlage:
SAP-ZDM Dokumentennummer			

M 1:250

# IV3-IV5 NIVEAUFREIMACHUNG KREUZUNG TRAUNDORFER STR. UMFABRUNG EBELSBERG



## IV6 – FAHRSTREIFENZULEGUNG KREUZUNGEN B1



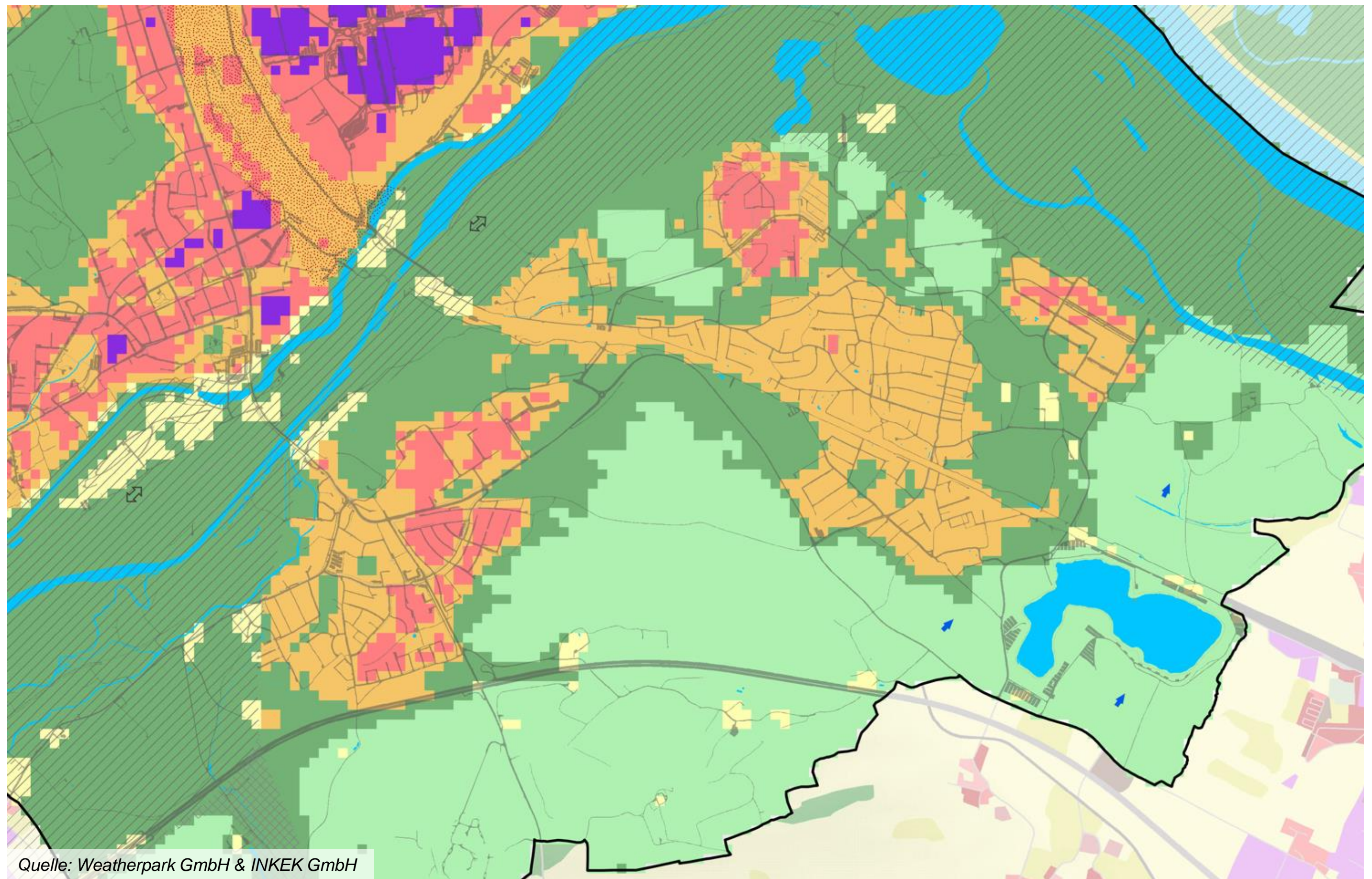
# Themenschwerpunkt Klimaresiliente Siedlungs- und Verkehrsplanung

---

## WARMING-STRIPES

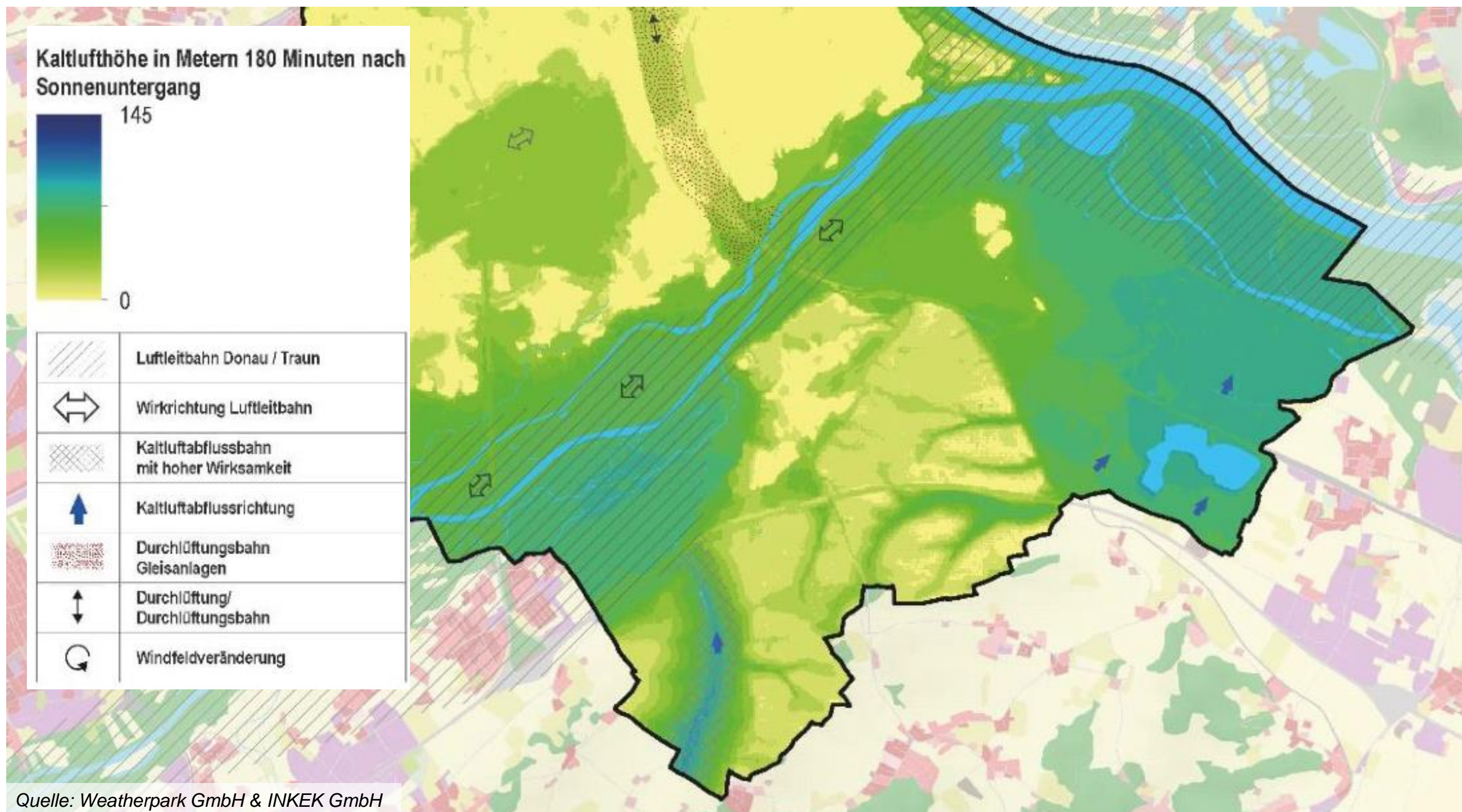


# STADTKLIMAANALYSE LINZ 2020

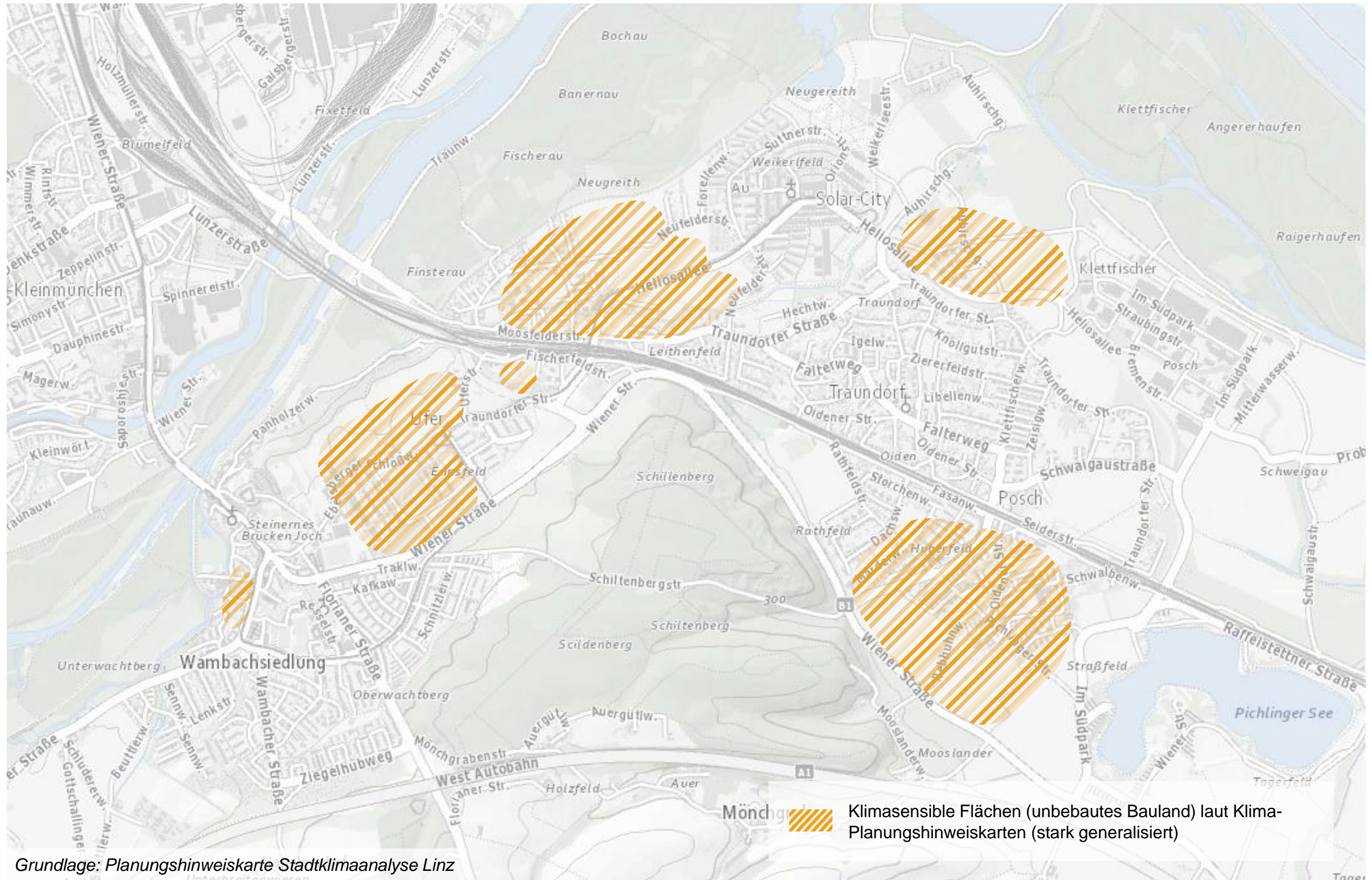


Quelle: Weatherpark GmbH & INKEK GmbH

# KALTLUFTABFLUSS

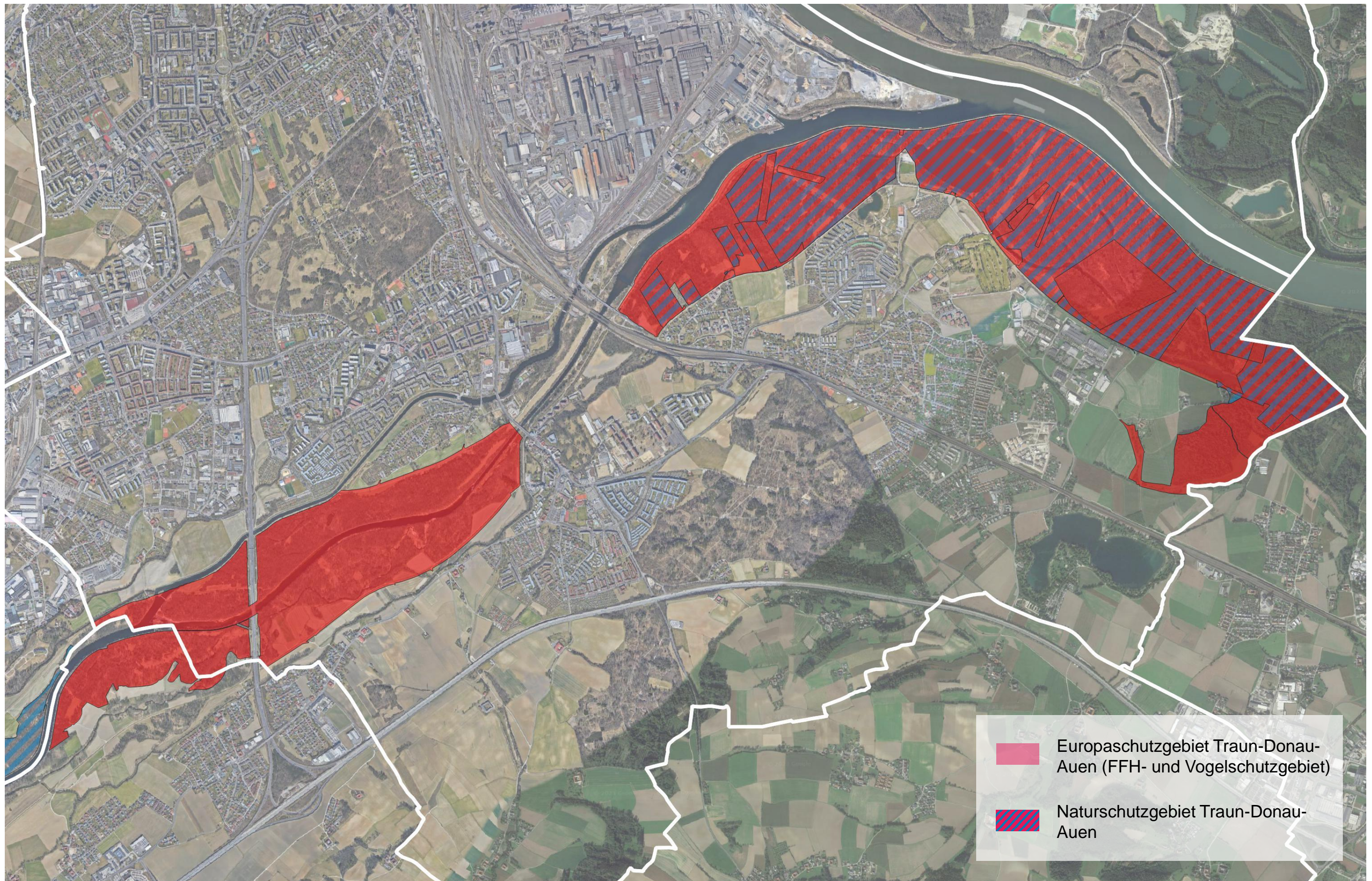


# KLIMASENSIBLE FLÄCHEN LT. PLANUNGSHINWEISKARTE






# SCHUTZGEBIETE



## MASSNAHMEN




### **Innen vor Außen**

Überarbeitung des Örtlichen Entwicklungskonzeptes

Qualitätssicherung Freiräume

Erhaltung von naturnahen Gebieten



### **Mobilität und Wohnen**

Mobilitätskonzepte für größere, mehrgeschoßige Siedlungsgebiete

Maßnahmen gemäß den Zielen der Stadt Linz („Auf die Plätze, fertig, Linz“.)



### **Klimawandelanpassungsmaßnahmen**

Beschatten und Kühlen

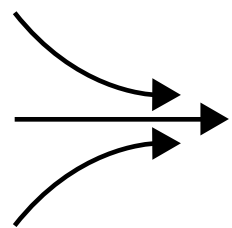
Versickerungsflächen für Starkregenereignisse

## MASSNAHMEN



### **Besser Parken**

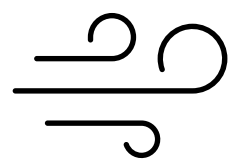
Parkraumbewirtschaftung bzw. Kurzparkzonen (betrifft Gesamt Linz)



### **Kfz-Verkehr bündeln**

Entlastung von Siedlungsgebieten vom Durchgangsverkehr durch verkehrstechnische Maßnahmen (Lufthygiene!)

Minimierung zusätzlicher Versiegelung



### **Gut durchlüften**

Zielgerichtete Maßnahmen für Ausgleichsräume mit hoher und mittlerer Bedeutung

Erhöhte Aufmerksamkeit auf Baukörperstellungen

Gründächer

Gut durchlüftete Frei- und Erholungsräume

Beschattung auf Verkehrsflächen

# Gruppenarbeit

---

# Gruppenarbeit zu den Themenschwerpunkten

## 3 Arbeitstische mit rotierenden Kleingruppen zu den 3 Themenschwerpunkten des heutigen Abends

### Themen

- 1 Leistungsfähige & attraktive öffentliche Verkehrsanbindung sicherstellen
  - 2 Leistungsfähige Straßen für den Kfz-Verkehr
  - 3 Klimaresiliente Siedlungs- und Verkehrsplanung
- + Betreute Plakatausstellung zu den weiterentwickelten 4 Themenschwerpunkten des 1. Arbeitsgruppentreffens (25.11.2022)

→ ca. 25 min Arbeitsphase je Station (19:00-20:40 Uhr)

→ dann: Blitzlichter aus den Gruppen

# Drei Leitfragen in den Gruppen

Welche Maßnahmenvorschläge finden Sie gut?

Wo sehen Sie Ergänzungsbedarf?

Was fehlt?

# Nächste Schritte

- » Aufbereitung der Rückmeldungen und ggf. Adaptierung der konkreten Maßnahmen
- » Bürgerinformationsveranstaltung: Herbst 2023
- » Abschlussbericht